


**КОМИТЕТ ИМУЩЕСТВЕННЫХ ОТНОШЕНИЙ
АДМИНИСТРАЦИИ ПЕРМСКОГО МУНИЦИПАЛЬНОГО ОКРУГА**

РЕШЕНИЕ

о размещении объектов № 253

Пермский край
Пермский округ

04.02.2025

Комитет имущественных отношений администрации Пермского муниципального округа разрешает Акционерному обществу «Газпром газораспределение Пермь» (ИНН 5902183841, ОГРН 1025900512670, почтовый адрес: 614000, г. Пермь, ул. Петропавловская, 43)

размещение объекта «Нефтепроводы и нефтепродуктопроводы диаметром DN 300 и менее, газопроводы и иные трубопроводы давлением до 1,2 Мпа, для размещения которых не требуется разрешения на строительство (для размещения объекта «Распределительный газопровод в д. Шугуровка Пермского муниципального округа Пермского края»»

на землях государственная собственность на которые не разграничена

на срок 1 год


Местоположение: Пермский край, Пермский муниципальный округ, д. Шугуровка

Приложение: схема предполагаемых к использованию земель или части земельного участка.

Особые условия использования:

1. При размещении объекта учесть параметры ширины проезда улично-дорожной сети, во избежание сужения полосы отвода дороги.
2. Получение разрешения на производство земляных работ.

Заместитель председателя комитета


(подпись, печать)


М.В. Королева

Схема предполагаемых к использованию земель
или части земельного участка

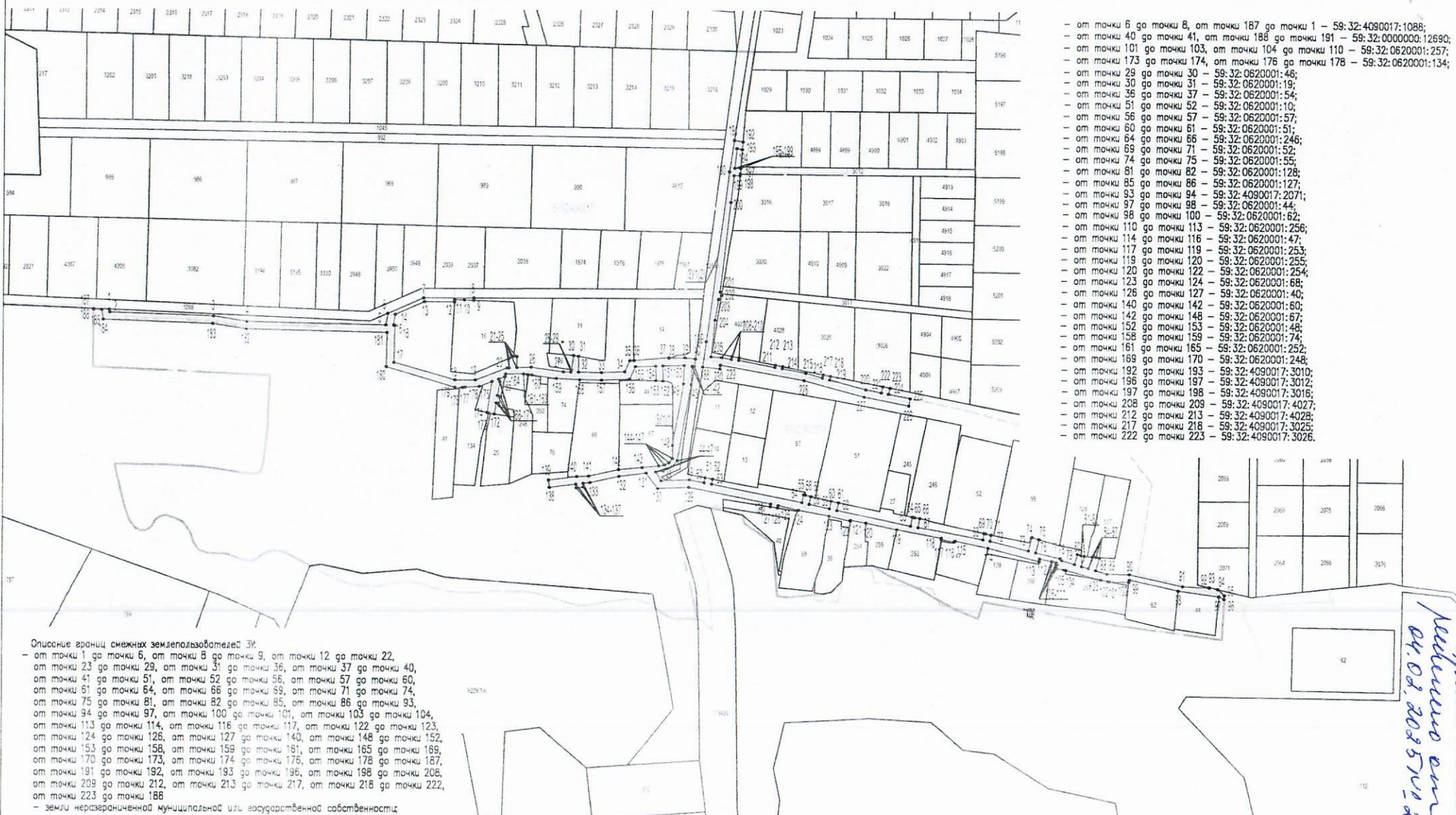
Объект: Нефтепровода и нефтепродуктопровода диаметром DN 300 и менее, газопроводы и иные трубопроводы давлением до 1,2 Мпа (для размещения объекта: "Распределительный газопровод в с. Шууровка Пермского муниципального округа Пермского края")

Местоположение: Российская Федерация, Пермский край, м.а. Пермский, с. Шууровка

Площадь земель или части земельного участка: 9706 м²

Категория земель: Земли населенных пунктов

Вид разрешенного использования земельного участка: отсутствует



- от точки 6 до точки 8, от точки 187 до точки 1 - 59:32:4090017:1088;
- от точки 40 до точки 41, от точки 188 до точки 191 - 59:32:0000000:12690;
- от точки 101 до точки 103, от точки 104 до точки 110 - 59:32:0620001:257;
- от точки 173 до точки 174, от точки 176 до точки 178 - 59:32:0620001:134;
- от точки 29 до точки 30 - 59:32:0620001:46;
- от точки 30 до точки 31 - 59:32:0620001:19;
- от точки 36 до точки 37 - 59:32:0620001:54;
- от точки 51 до точки 52 - 59:32:0620001:10;
- от точки 56 до точки 57 - 59:32:0620001:57;
- от точки 60 до точки 61 - 59:32:0620001:51;
- от точки 64 до точки 66 - 59:32:0620001:246;
- от точки 69 до точки 71 - 59:32:0620001:52;
- от точки 74 до точки 75 - 59:32:0620001:55;
- от точки 81 до точки 82 - 59:32:0620001:128;
- от точки 85 до точки 86 - 59:32:0620001:127;
- от точки 93 до точки 94 - 59:32:4090017:2071;
- от точки 97 до точки 98 - 59:32:0620001:44;
- от точки 98 до точки 100 - 59:32:0620001:62;
- от точки 110 до точки 113 - 59:32:0620001:256;
- от точки 114 до точки 116 - 59:32:0620001:47;
- от точки 117 до точки 119 - 59:32:0620001:253;
- от точки 119 до точки 120 - 59:32:0620001:255;
- от точки 120 до точки 122 - 59:32:0620001:254;
- от точки 123 до точки 124 - 59:32:0620001:68;
- от точки 126 до точки 127 - 59:32:0620001:40;
- от точки 140 до точки 142 - 59:32:0620001:60;
- от точки 142 до точки 145 - 59:32:0620001:67;
- от точки 152 до точки 153 - 59:32:0620001:48;
- от точки 158 до точки 159 - 59:32:0620001:74;
- от точки 161 до точки 165 - 59:32:0620001:252;
- от точки 169 до точки 170 - 59:32:0620001:248;
- от точки 192 до точки 193 - 59:32:4090017:3010;
- от точки 196 до точки 197 - 59:32:4090017:3012;
- от точки 197 до точки 198 - 59:32:4090017:3016;
- от точки 208 до точки 209 - 59:32:4090017:4027;
- от точки 212 до точки 213 - 59:32:4090017:4028;
- от точки 217 до точки 218 - 59:32:4090017:3025;
- от точки 222 до точки 223 - 59:32:4090017:3026.

Описание границ смежных землепользователей ЗУ:

- от точки 1 до точки 6, от точки 8 до точки 9, от точки 12 до точки 22,
- от точки 23 до точки 29, от точки 31 до точки 36, от точки 37 до точки 40,
- от точки 41 до точки 51, от точки 52 до точки 56, от точки 57 до точки 60,
- от точки 61 до точки 64, от точки 66 до точки 69, от точки 71 до точки 74,
- от точки 75 до точки 81, от точки 82 до точки 85, от точки 86 до точки 93,
- от точки 94 до точки 97, от точки 100 до точки 101, от точки 103 до точки 104,
- от точки 113 до точки 114, от точки 116 до точки 117, от точки 122 до точки 123,
- от точки 124 до точки 126, от точки 127 до точки 140, от точки 146 до точки 152,
- от точки 153 до точки 158, от точки 159 до точки 161, от точки 165 до точки 169,
- от точки 170 до точки 173, от точки 174 до точки 176, от точки 178 до точки 187,
- от точки 191 до точки 192, от точки 193 до точки 196, от точки 198 до точки 208,
- от точки 209 до точки 212, от точки 213 до точки 217, от точки 218 до точки 222,
- от точки 223 до точки 188

- земли неразграниченной муниципальной или государственной собственности

Масштаб 1:3000

Заявитель: А.И. М.П.
(для юридических лиц
и индивидуальных предпринимателей)

АО "Газпром газораспределение Пермь" представитель
по доверенности от 23.03.2023г. № 1935 Мелехина О.Ю.
(подпись, расшифровка подписи)

Условные обозначения:	
	- проектируемая газопровод
	- граница участка ранее учтенного в ЕПН
	- граница земельного участка
	- граница кадастрового квартала
	- граница населенного пункта
	- номер кадастрового квартала
	- кадастровый номер земельного участка

Примечание к
выд. от 20.05.2023

Схема предполагаемых к использованию земель
или части земельного участка

Объект: Нефтепровода и нефтепродуктопровода диаметром DN 300 и менее, газопровода и иные трубопровода давлением до 1,2 Мпа (для размещения объекта: "Распределительный газопровод в с. Шууровка Пермского муниципального округа Пермского края")

Местоположение: Российская Федерация, Пермский край, м.а. Пермский, с. Шууровка

Площадь земель или части земельного участка: 9706 м2

Категория земель: Земли населенных пунктов

Вид разрешенного использования земельного участка: отсутствует

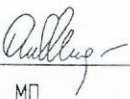
Каталог координат, м
Система координат МСК-59

Условный номер земельного участка - :ЗУ1

Площадь земельного участка 9706 м2

№ точки границы	Координаты, м		№ точки границы	Координаты, м		№ точки границы	Координаты, м		№ точки границы	Координаты, м		№ точки границы	Координаты, м		№ точки границы	Координаты, м				
	X	Y		X	Y		X	Y		X	Y		X	Y		X	Y			
	:ЗУ1(1)		34	504711.36	2204199.79	68	504578.02	2204489.93	102	504545.51	2204590.52	136	504617.90	2204161.61	170	504685.45	2204098.54	202	504772.84	2204277.46
1	504760.17	2203784.76	35	504720.35	2204203.78	69	504583.15	2204490.80	103	504546.55	2204584.82	137	504620.85	2204161.26	171	504685.99	2204096.57	203	504769.97	2204275.09
2	504757.81	2203785.11	36	504720.52	2204207.01	70	504582.87	2204492.12	104	504554.35	2204556.46	138	504618.18	2204140.01	172	504676.91	2204095.02	204	504753.38	2204272.29
3	504754.95	2203868.20	37	504722.94	2204235.41	71	504581.90	2204496.68	105	504554.66	2204554.68	139	504624.13	2204139.28	173	504677.84	2204090.25	205	504723.69	2204269.34
4	504750.74	2203895.00	38	504722.40	2204235.46	72	504576.97	2204495.84	106	504555.54	2204549.29	140	504626.93	2204161.95	174	504678.08	2204089.13	206	504723.12	2204278.04
5	504748.30	2204007.30	39	504722.80	2204248.48	73	504569.48	2204526.57	107	504558.55	2204549.63	141	504627.34	2204171.64	175	504703.13	2204093.07	207	504721.73	2204285.80
6	504757.57	2204008.73	40	504721.99	2204256.94	74	504580.42	2204529.33	108	504558.75	2204548.70	142	504632.80	2204195.50	176	504699.15	2204082.66	208	504724.16	2204286.27
7	504770.07	2204037.38	41	504716.04	2204256.14	75	504578.74	2204535.09	109	504560.30	2204549.07	143	504634.56	2204214.11	177	504698.44	2204071.51	209	504723.01	2204292.16
8	504770.12	2204077.92	42	504716.23	2204254.18	76	504568.01	2204532.39	110	504561.11	2204545.70	144	504635.86	2204227.78	178	504698.22	2204069.19	210	504721.04	2204291.77
9	504768.33	2204077.89	43	504701.46	2204253.56	77	504563.63	2204551.97	111	504561.22	2204545.25	145	504636.68	2204232.69	179	504698.22	2204063.34	211	504715.34	2204320.90
10	504768.61	2204070.39	44	504640.14	2204243.00	78	504561.99	2204553.04	112	504563.13	2204535.62	146	504638.49	2204236.19	180	504714.63	2204007.80	212	504717.32	2204321.29
11	504768.89	2204062.69	45	504635.35	2204238.75	79	504558.98	2204563.44	113	504561.04	2204535.38	147	504641.78	2204239.10	181	504742.28	2204008.25	213	504716.17	2204327.17
12	504767.10	2204062.59	46	504631.83	2204231.56	80	504567.07	2204565.56	114	504571.34	2204494.36	148	504652.23	2204239.05	182	504744.75	2203894.46	214	504714.47	2204326.84
13	504767.07	2204038.01	47	504631.06	2204225.43	81	504566.31	2204568.46	115	504576.75	2204467.29	149	504702.08	2204247.58	183	504748.97	2203867.63	215	504710.90	2204345.72
14	504756.84	2204014.67	48	504623.89	2204229.79	82	504565.50	2204571.35	116	504576.14	2204466.38	150	504716.78	2204248.13	184	504751.98	2203779.89	216	504707.27	2204359.18
15	504748.15	2204013.30	49	504624.90	2204252.72	83	504557.17	2204569.17	117	504578.04	2204455.78	151	504716.34	2204230.72	185	504759.82	2203778.75	217	504709.78	2204359.86
16	504748.15	2204013.35	50	504622.54	2204264.67	84	504555.75	2204574.60	118	504579.06	2204455.96	152	504704.07	2204230.92	186	504759.98	2203772.20	218	504708.62	2204365.78
17	504718.14	2204013.86	51	504626.64	2204265.48	85	504564.97	2204577.46	119	504585.61	2204419.88	153	504704.26	2204224.92	187	504760.69	2203772.21	219	504705.71	2204364.98
18	504704.26	2204063.39	52	504625.53	2204271.34	86	504564.82	2204580.56	120	504590.92	2204394.96	154	504716.11	2204224.72	1	504760.17	2203784.76	220	504697.89	2204393.97
19	504704.27	2204079.52	53	504621.37	2204270.55	87	504563.93	2204583.42	121	504593.14	2204382.59	155	504715.55	2204208.22	:ЗУ1(2)		221	504695.47	2204406.24	
20	504714.03	2204105.20	54	504606.95	2204343.54	88	504554.08	2204580.36	122	504592.40	2204382.51	156	504705.52	2204203.76	188	504715.43	2204262.57	222	504700.46	2204407.49
21	504714.03	2204106.98	55	504613.42	2204344.93	89	504551.36	2204589.77	123	504596.35	2204365.57	157	504704.58	2204181.37	189	504735.88	2204265.51	223	504699.31	2204413.37
22	504721.86	2204106.98	56	504613.08	2204346.28	90	504551.07	2204607.61	124	504600.95	2204340.78	158	504704.80	2204163.74	190	504872.16	2204282.95	224	504694.34	2204412.14
23	504723.15	2204109.98	57	504611.96	2204350.76	91	504541.82	2204650.98	125	504604.60	2204324.45	159	504705.64	2204144.90	191	504897.32	2204286.63	225	504690.98	2204429.58
24	504723.10	2204112.94	58	504605.68	2204349.40	92	504540.89	2204672.85	126	504602.65	2204324.07	160	504708.48	2204125.16	192	504895.88	2204293.58	226	504685.09	2204428.44
25	504714.27	2204112.94	59	504602.18	2204365.83	93	504541.32	2204672.92	127	504603.57	2204318.13	161	504708.62	2204122.22	193	504889.82	2204293.12	227	504692.04	2204392.62
26	504714.63	2204124.54	60	504608.35	2204367.15	94	504539.79	2204679.77	128	504605.77	2204318.57	162	504708.72	2204121.68	194	504890.75	2204288.72	228	504705.04	2204344.40
27	504710.95	2204150.58	61	504607.11	2204373.04	95	504535.01	2204685.08	129	504618.87	2204252.26	163	504709.30	2204118.42	195	504874.88	2204287.08	229	504717.21	2204277.06
28	504710.88	2204156.68	62	504600.88	2204371.73	96	504532.02	2204684.96	130	504617.76	2204226.93	164	504709.12	2204104.00	196	504874.79	2204291.99	230	504714.07	2204276.76
29	504712.74	2204157.08	63	504588.57	2204430.97	97	504534.05	2204680.67	131	504630.05	2204217.48	165	504707.07	2204103.58	197	504870.15	2204291.64	188	504715.43	2204262.57
30	504724.32	2204158.72	64	504595.85	2204432.39	98	504538.30	2204647.39	132	504627.32	2204195.81	166	504705.12	2204098.55	198	504868.91	2204291.55			
31	504723.62	2204162.71	65	504595.51	2204434.12	99	504546.70	2204607.80	133	504622.21	2204172.73	167	504702.90	2204099.40	199	504869.01	2204286.56			
32	504710.80	2204162.71	66	504594.76	2204438.29	100	504544.97	2204607.56	134	504621.55	2204167.22	168	504691.93	2204097.58	200	504847.57	2204284.30			
33	504710.59	2204181.28	67	504587.52	2204436.88	101	504545.33	2204591.49	135	504618.59	2204167.57	169	504691.24	2204100.11	201	504775.84	2204276.25			

Заявитель:


МП

АО "Газпром газораспределение Пермь" представитель
по доверенности от 23.03.2023г. № 1935 Мелехина О.Ю.
(подпись, расшифровка подписи)

(для юридических лиц
и индивидуальных предпринимателей)